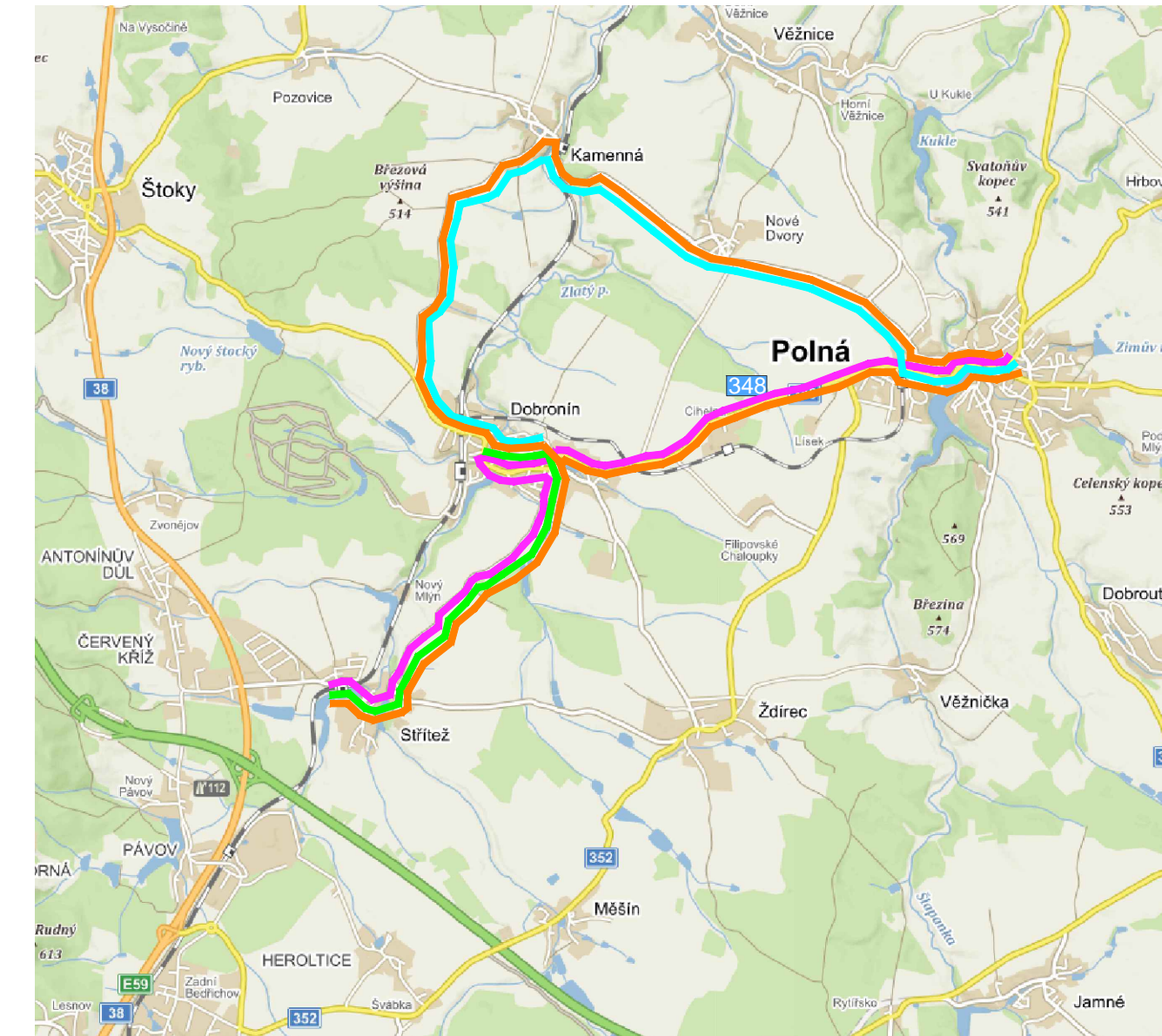
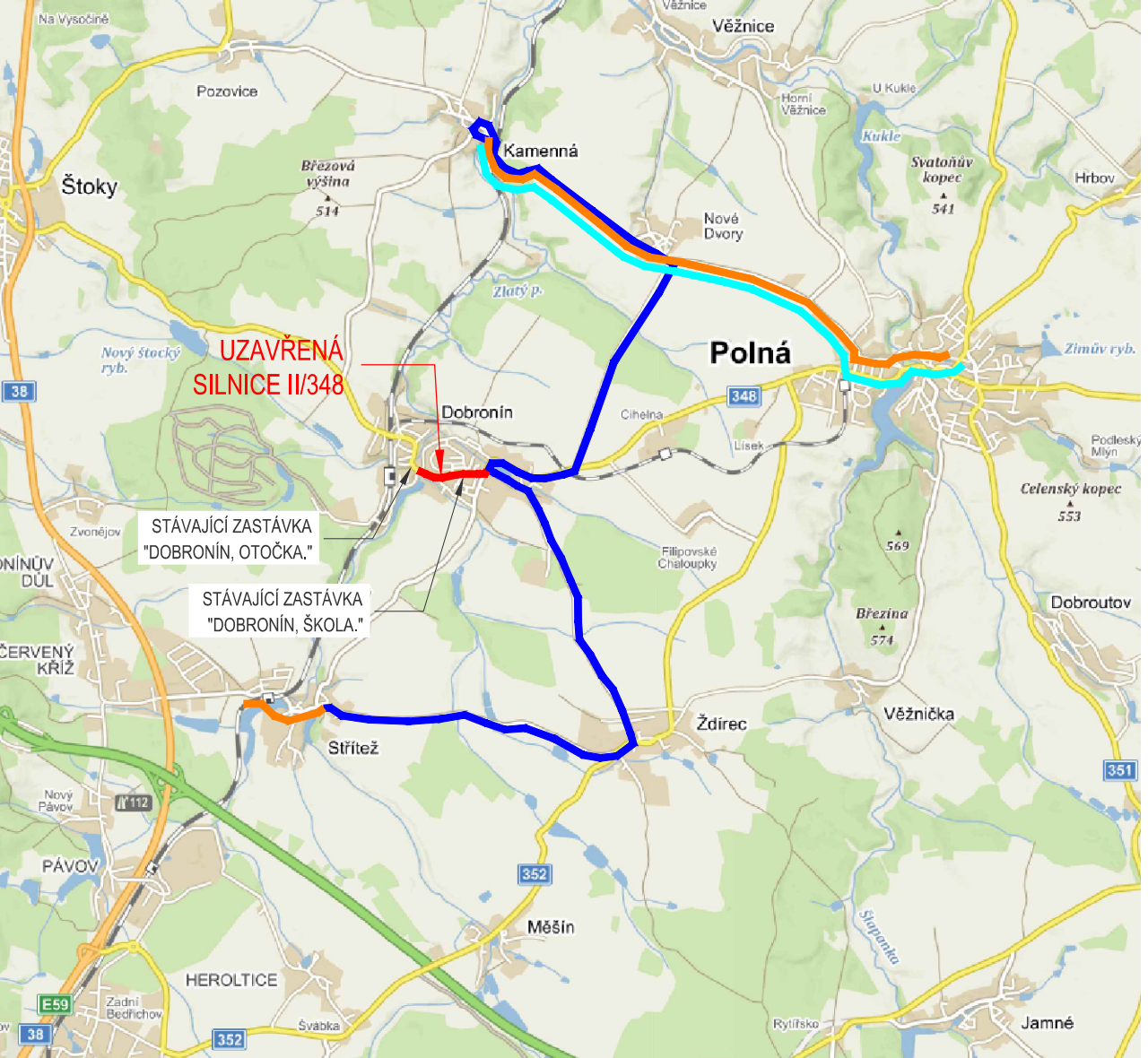


### STÁVAJÍCÍ TRASY AUTOBUSOVÝCH LINEK



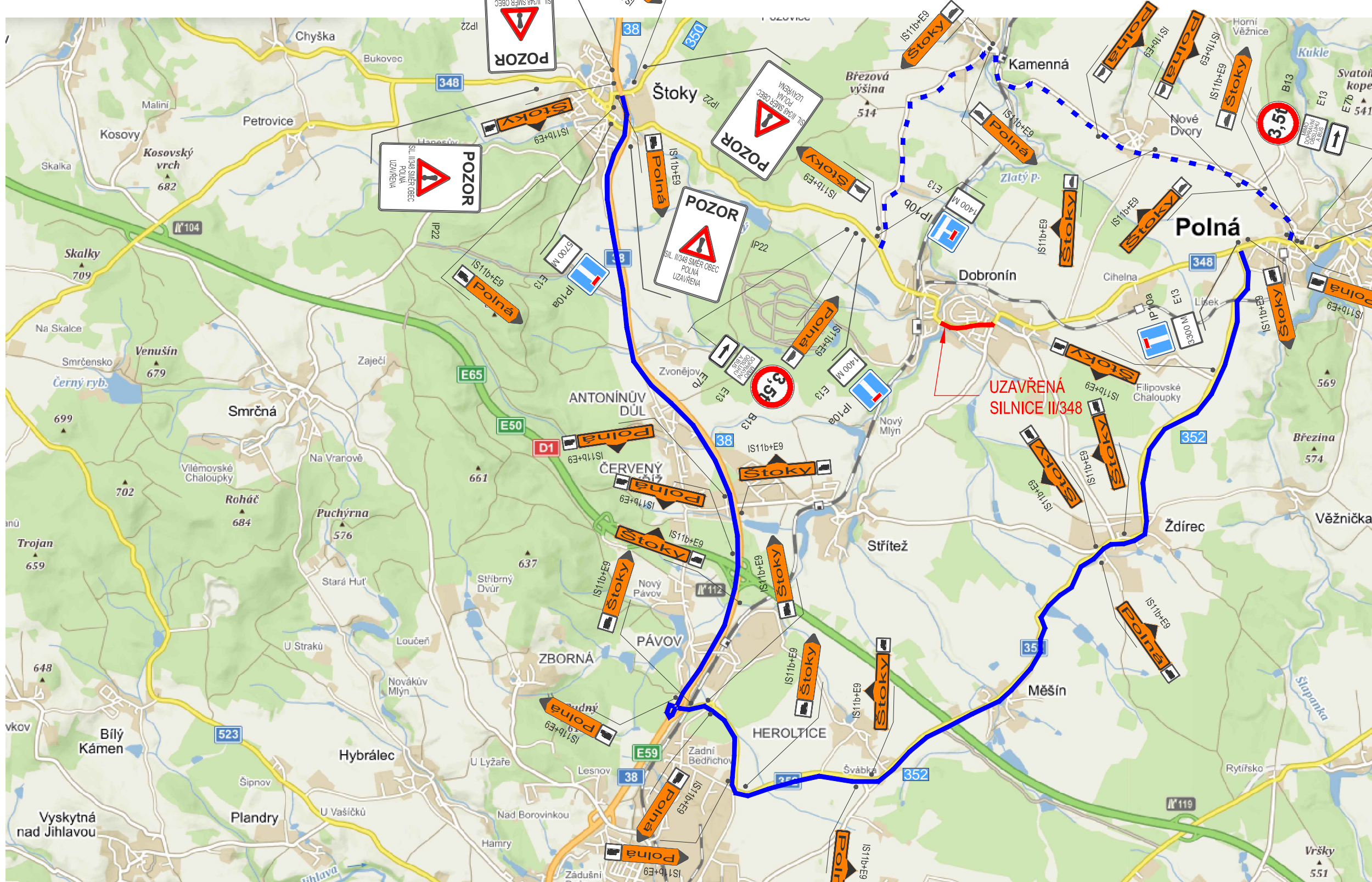
- LINKA 760590 : Střítež - Dobronín, škola - Dobronín, otočka - Kamenná - Polná, Nové Dvory - Polná, žel. st. - Polná, aut. st.
- LINKA 760590 : Střítež - Dobronín, škola - Dobronín, otočka - Dobronín, cihelna - Polná, žel. st. - Polná, aut. st.
- LINKA 840321 : Jihlava - Starý Pávek - Střítež - Dobronín, škola - Dobronín, otočka - Dobronín, škola - Dobronín, cihelna - Polná...
- LINKA 760592 : Dobronín, otočka - Dobronín, škola - Střítež - Žďirec - Měšín - Herlitice - Svávka - Heroltice - Moravské kovárný...
- LINKA 760592 : Dobronín, škola - Dobronín, otočka - Kamenná - Polná, Nové Dvory - Polná, žel. st. - Polná, aut. st.

### OBJÍZDNÁ TRASA PRO AUTOBUSOVÉ LINKY Č. 760590 A 760592



- POZNÁMKA: V RÁMCI II. ETAPY BUDE AUTOBUSOVÁ ZASTÁVKA "DOBRONÍN, OTOČKA" ZRUŠENA A ZASTÁVKA "DOBRONÍN, ŠKOLA" PŘEMÍSTĚNA PŘED KŘIŽOVATKOU SIL. II/348 A III/3526
- Objízdna trasa pro linky č. 760590 a 760592
- Uzavřený úsek silnice II/348

### II. ETAPA - OBJÍZDNÁ TRASA PRO INDIVIDUÁLNÍ AUTOMOBILOVOU DOPRAVU



- Objízdna trasa pro nákladní dopravu
- Objízdna trasa do 3,5 T
- Uzavřený úsek silnice II/348

### LEGENDA NOVÝ STAV:

- II. ETAPA VÝSTAVBY - KM 21.928 - 22.648, DL. 720 M
- PROVIZORNÍ DOPRAVNÍ ZNAČENÍ
- NOVÝ STAV
- OSA KOMUNIKACE

### POZNÁMKA:

- Zhotovitel je povinen označit prostor pro dočasné přemístění zastávky dle platných předpisů a norem na dopravní značení
- Zadatel o povolení uzavírky a nařízení objížděky je povinen předložit minimálně 30 dnů před zahájením stavební akce žádost o souhlas s dočasným přemístěním zastávek u příslušného dopravního úřadu
- V rámci II. Etapy bude autobusová zastávka "Dobronín, Otočka" zrušena a zastávka "Dobronín, škola" přemístěna před křižovatkou sil. II/348 a III/3526
- Objízdna trasa pro autobusovou linku č. 760590 a 760592 povede po účelové komunikaci, která spojuje obce Dobronín a místní část Nové Dvory
- Trasa Autobusové linky č. 760790 bude končit provizorní zastávkou "Dobronín, škola", umístěnou před křižovatkou sil. II/348 a III/3526
- Individuální automobilová doprava do 3,5 t mezi obcí Dobronín a městem Polná bude odkloněna po silnici III/3503, III/34817 a III/34815 (trasa přes místní část Nové Dvory a obec Kamenná)
- Těžká nákladní doprava nad 3,5 t (mezi obcí Dobronín a městem Polná) bude odkloněna po silnici I/38, II/352
- Místním obyvatelům obce Dobronín, zásobování a IZS bude během stavby vjezd umožněn

## D.1.1 SO 181 PDPS

VEDOUCÍ PROJEKTANT	ING. DAGMAR KLAJMONOVÁ	Ing. Klajmonová
ZODPOVĚDNÝ PROJEKTANT	ING. DAGMAR KLAJMONOVÁ	Ing. Klajmonová
ZPRACOVAL	ING. DAVID FEKETE	Ing. Fekete
TECHNICKÁ KONTROLA	ING. MIROSLAVA STAŠOVÁ	Ing. Stašová
OBJEDNATEL:	Kraj Vysočina, Židkova 1862/57, 586 01 Jihlava	
KRAJ:	VYSOČINA	OKRES: JIHLAVA
OBEC:	DOBRONÍN	
AKCE:	II/348 DOBRONÍN - PRŮTAH, PD	
ČÁST:	SO 181 - DOPRAVNĚ INŽENÝRSKÁ OPATŘENÍ	
PŘÍLOHA:	PROVIZORNÍ ZNAČENÍ - II. ETAPA	
DATUM	10/2022	
MĚŘÍTKO	1:50000, 1:1000	
STUPEŇ	PDPS	
ZAK. ČÍSLO	21020	
ČÍS. PŘÍLOHY	PARE	
02.2		